
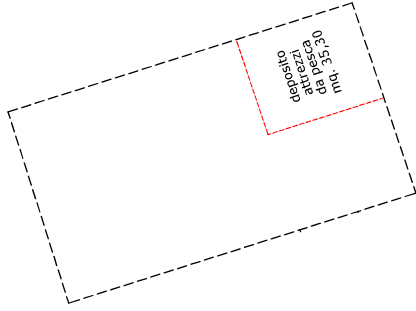


Comune di: San Benedetto del Tronto Porto Barchina Riva Nord Malifizia	Data:	Il Tecnico	
OGGETTO: Rinnovo concessione demaniale marittima	Scale varie		
Elaborato: Planimetrie generali e particolare manufatto	Tavola n.	UNICA	
Richiedente: Paolini Federico	Il Richiedente		

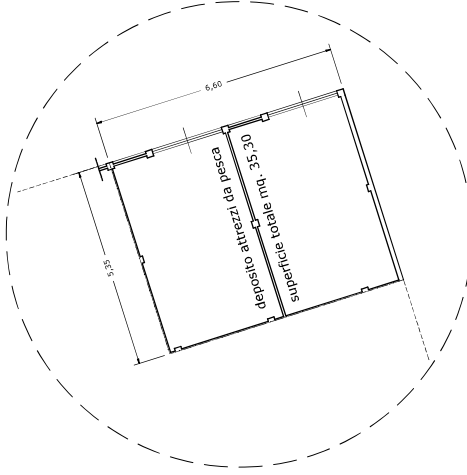
STRALCIO FOTOGRAMMETRICO



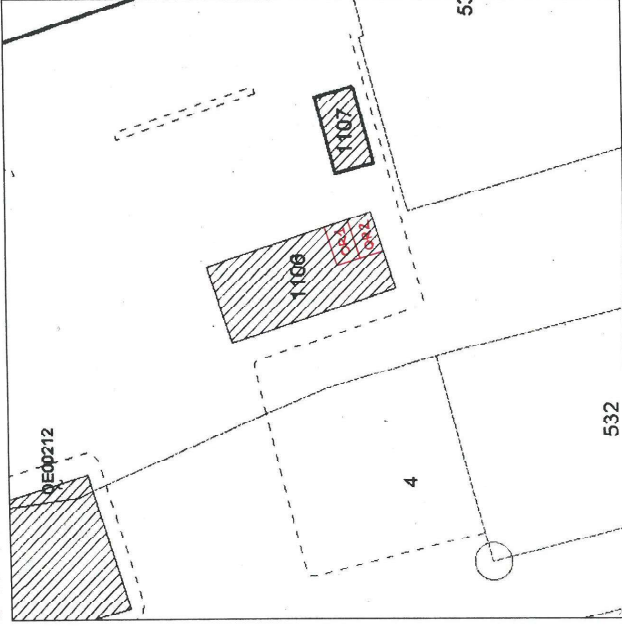
PLANIMETRIA GENERALE SCALA 1:200



PARTICOLARE MANUFATTO SCALA 1:100



PARTICOLARE STRALCIO S.I.D.



E = 2428976,315
N = 4756531,194

E = 2428976,315
N = 4756531,194

E = 2429068,814
N = 4756531,194

E = 2429068,814
N = 4756531,194

Scala di: **1:500**

DATI CATASTALI

Agenzia dei Territori:
Comune:
Sezione:
Foglio:
Allegato:
Sviluppo:

ASCOLI PICENO
SAN BENEDETTO DEL TRONTO (4769)
5
B
Z

